


# **STRATEGICKÝ PLÁN ROZVOJE OBCE KLADRUBY NAD LABEM**

**na období 2017-2027**





Strategický plán rozvoje obce byl schválen zastupitelstvem dne 19.6.2017.

## OBSAH

OBSAH .....	3
ÚVODNÍ SLOVO STAROSTKY OBCE .....	4
STRATEGICKÝ PLÁN ROZVOJE OBCE .....	5
A. ANALYTICKÁ ČÁST .....	6
A1. CHARAKTERISTIKA OBCE .....	6
A2. OBYVATELSTVO A BYDLENÍ .....	9
A3. HOSPODÁŘSTVÍ .....	11
A4. INFRASTRUKTURA .....	12
A5. OBČANSKÁ VYBAVENOST, KULTURA A SPORTOVNÍ VYŽITÍ .....	14
A6. ŽIVOTNÍ PROSTŘEDÍ A ODPADOVÉ HOSPODÁŘSTVÍ .....	16
A7. SPRÁVA OBCE .....	19
B. VÝCHODISKA PRO NÁVRHOVOU ČÁST .....	20
C. NÁVRHOVÁ ČÁST .....	24
C1. STRATEGICKÁ VIZE .....	24
C2. OPATŘENÍ A AKTIVITY .....	25
D. PŘEHLED PLÁNOVANÝCH INVESTIČNÍCH AKTIVIT OBCE NA OBDOBÍ 2017 – 2018 29	
ZÁVĚR .....	30



## ÚVODNÍ SLOVO STAROSTKY OBCE

---

Udržení úrovně stávající vybavenosti a aktivity obcí, a hlavně jejich rozvoj je smyslem veškerého konání zastupitelstev obcí. Tak by to mu mělo být i u nás.

Kladruby nad Labem, Kolesa a Komárov jsou velmi starobylé obce, Bílé Vchynice vznikly později až v období tzv. raabizace. Všechny obce se rozkládají v krásné Polabské nížině, která je harmonickou kombinací lesů, luk, pastvin a orné půdy.

Unikátní historie chovu koní, která má mnohasetletou tradici, proslavila Kladruby nad Labem nejenom v naší zemi, ale i daleko ve světě. Kladrubský hřebčín patří k největším a nejvýznamnějším světovým institucím chovu koní. Je místem chovu jediného ceremoniálního plemene koní – starokladrubského koně. Úkolem hřebčína i všech správních orgánů je uchování tohoto koně v místě svého původu. Proto je důležitá pozitivní spolupráce se všemi řídicími a správními složkami a vytváření takových podmínek, aby zde mohli koně a lidé žít ve vzájemné harmonii.

Úkolem obce je starat se o svěřený majetek, udržovat ho v dobrém stavu a snažit se ho rozvíjet. Vzhledem k rychlému technickému pokroku je třeba využívat dané možnosti pro zlepšení technické vybavenosti obce a jejích občanů, o zabezpečení rozvoje občanské vybavenosti a správy. Důležitou součástí života obce je společenský, kulturní a sportovní rozvoj v rámci obce, mezi sousedními obcemi, v kraji, v rámci celé republiky i zahraničí. Snažíme se o propojení občanů v našich obcích v souvislosti s mnoha místními aktivitami, navazujeme lepší a hlubší vztahy i mezi blízkými obcemi či kulturními místy, v rámci celé republiky dáváme dohromady obce se stejnými názvy a navazujeme i zahraniční vztahy.

Nechť se našim obcím daří. K tomu jim jistě dopomůže i strategický plán obce.

Lenka Gotthardová

starostka obce Kladruby nad Labem



## STRATEGICKÝ PLÁN ROZVOJE OBCE

---

Strategický plán rozvoje obce Kladruby nad Labem představuje základní, komplexní a dlouhodobý strategický dokument obce, na jehož základě bude docházet ke koordinaci strategických aktivit vedoucích k municipálnímu rozvoji. Cílem obce je vytvořit fungující celek částí, které spolu budou aktivně komunikovat, spolupracovat na společných cílech obce a vytvoří tak podmínky pro spokojený život všech občanů. Pokračovat a nadále aktivně působit samostatně jako obec, ale též ve spolupráci s místními spolky a organizacemi za účelem zvýšení kvality kulturního a sportovního života v obci.

Strategický plán obce Kladruby nad Labem se dělí na analytickou a návrhovou část. Analytická část představuje strategickou analýzu, která charakterizuje základní údaje o stávajícím sociálně – ekonomickém rozvoji obce Kladruby nad Labem. Charakterizuje jednotlivá odvětví, jako je charakteristika obce, obyvatelstva, hospodářství, infrastruktury, vybavenosti, kultury a životního prostředí. Z analytické části vyplývají základní okruhy, kterým je zapotřebí v rámci obce Kladruby nad Labem věnovat pozornost. Na dané problematické okruhy jsou vytvořeny SWOT analýzy, které pomohou stanovit východiska a potenciál rozvoje obce a budou sloužit jako podklad pro stanovení opatření a následných aktivit vedoucích k rozvoji obce.

V návrhové části je následně stanovena strategická vize obce, které má být dosaženo prostřednictvím realizace jednotlivých opatření a aktivit.

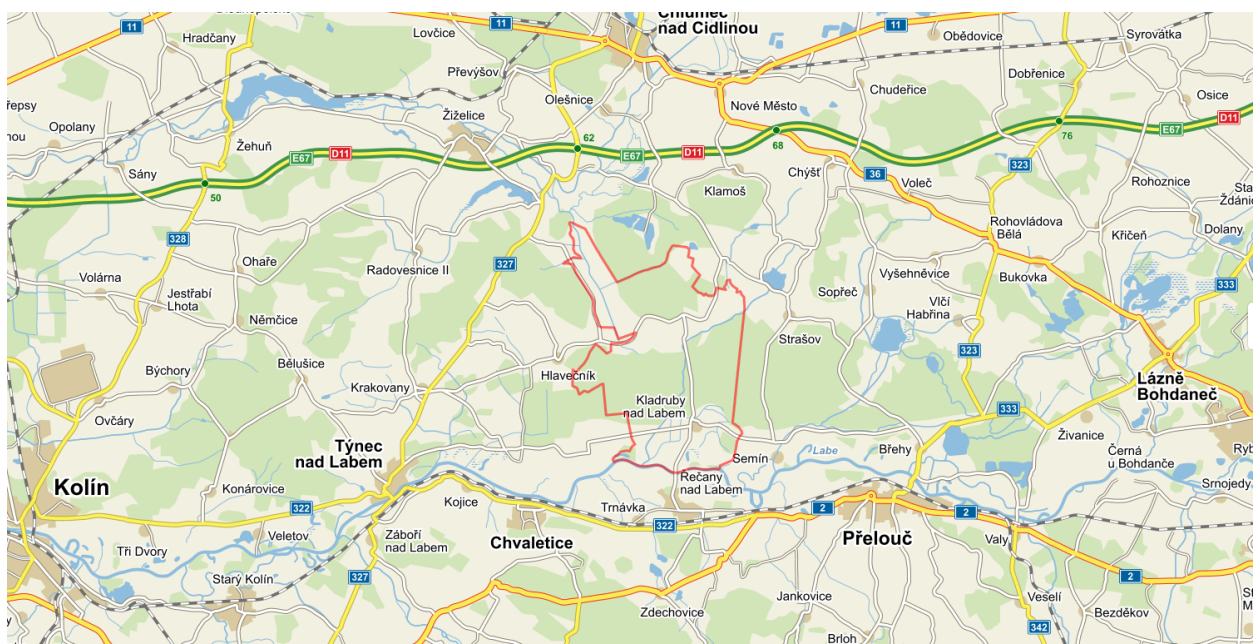
Součástí dokumentu je také přehled plánovaných investičních aktivit obce v letech 2017–2018. Zejména se jedná o prioritní projekt obce výstavby kanalizace, který zlepší technickou infrastrukturu obce a povede též k ochraně místní krajiny, zejména podzemních vod. Další plánované projekty povedou např. ke zlepšení občanské vybavenosti či dopravní infrastruktury.



# A. ANALYTICKÁ ČÁST

## A1. CHARAKTERISTIKA OBCE

Obec Kladruby nad Labem se nachází v severozápadní části Pardubického kraje, přibližně 9 km od pověřené obce Přelouč (cca 25 km západně od krajského města Pardubice, 20 km od Kolína či 13 km od Chlumce nad Cidlinou). Celková výměra obce činí 23,81 km<sup>2</sup>, z toho je cca 38 ha vodních ploch a 1220 ha tvoří lesní půda. Obec se skládá ze čtyř částí, z obce Kladruby nad Labem, Bílé Vchynice, Kolesa a obce Komárov. Čítá celkem 294 popisných a 14 evidenčních čísel s celkem 641 obyvateli.



Z geografického hlediska se obec nachází v Polabské nížině, která se rozprostírá kolem toku Labe. Jedná se tedy o rovinatou krajinu s nadmořskou výškou mezi 200-220 m. n. m., která skýtá vynikající podmínky nejen pro zemědělství (pěstování, chov koní), ale i pro různé formy lehké rekreační cyklistiky či turistiky. Okolí obce se totiž vyznačuje krásnou nedotčenou přírodou s mnoha pastvinami, na kterých se pasou starokladrubští koně (nejstarší původní české plemeno), a hlubokými lesy protkanými množstvím lesních cest a cestiček. Celkový ráz krajiny dotváří řeka Labe a její slepá ramena, Opatovický kanál, Kladrubský napaječ či Strašovský potok a Vchynická svodnice. Tento krajinný ráz Kladrub nad Labem nemalou měrou přispívá k tomu, že obec je vhodná nejen pro život, ale i pro rekreaci a regeneraci sil.

Část obce Kladruby nad Labem je také součástí krajinné památkové zóny Kladrubské Polabí. Předmětem ochrany je právě jedinečná místní krajina, která se v průběhu několika století formovala a odvíjela od tradičního chovu starokladrubských koní, ať se jedná o samotný Národní hřebčín Kladruby nad Labem, historické a technické stavby, či prostorovou skladbu pozemků, cest, alejí atd.

### Historie obce a významné dominanty



Historie obce Kladruby nad Labem a jejích částí sahá až do 13. a 14. st. Z tohoto století jsou dochovány první písemné zmínky o obci Kladruby, která byla v té době majetkem premonstrátského kláštera v Litomyšli a která byla v roce 1295 dána do zástavy proboštu Janovi na Vyšehradě. K nejstarším obcím v okolí patří i Komárov či Kolesa, jejichž název vznikl pravděpodobně ze slovanského slova kolo či koleso nebo také kol lesa. Kolesa nejdříve patřila pod panství Hradištko, ve 14. století k čáslavskému děkanátu a později k děkanátu kolínskému. Naopak nejmladší obcí jsou Bílé Vchynice, které vznikly až v druhé polovině 18. století. Obec založil hrabě František Ferdinand Kinský s manželkou. Zajímavostí je, že Vchynice byly vybudovány na dně rozlehlého rybníka Rudwas.

Historie obcí byla významně ovlivněna existencí hřebčína Kladruby nad Labem. Počátek zrodu hřebčína lze datovat do roku 1560, kdy Jaroslav z Perštejna prodal královské komoře pardubické panství, jehož součástí byl i kladrubský dvůr či obora s koňmi. Následně byl v Kladrubech založen hřebčín a započal a tak staletá a významná éra chovu koní v Čechách. Oficiálně je ale založení hřebčína datováno k roku 1579, kdy císař Rudolf II nechal povýšit původní koňskou oboru na císařský dvorní hřebčín. Od této doby došlo v areálu k výstavbě císařského zámku, kostela a mnohých provozních budov (stáje, kovárna, jízdárna a další.). Hřebčín se tak stal jedním z nejstarších dochovaných hřebčínů na světě a je znám též chovem nejstaršího původního českého plemene koní, a to koně starokladrubského.<sup>1</sup>

Mezi výrazné historické dominanty obce patří areál Národního hřebčína Kladruby nad Labem s kostelem sv. Václava a Leopolda a zámek. V roce 2015 byla provedena celková rekonstrukce hřebčína a návštěvníci si zde mohou prohlédnout jak celý areál, tak i jednotlivé okruhy. Mezi drobnější památky zejména místního významu lze zařadit secesní kapli z roku 1911, která se nachází v obci Komárov. Tato kaple prošla rozsáhlou rekonstrukcí v roce 2016. Dále se jedná o křížek v Kolesách či v Bílých Vchynicích, křížek, zvoničku a pomník padlým ve světových válkách v Komárově a další. Všechny tyto místní památky budou postupně rekonstruovány z obecního rozpočtu či bude využito finančních prostředků z dotačních titulů.

---

1

Národní hřebčín Kladruby nad Labem. (Květen 2017). Načteno z Národní hřebčín Kladruby nad Labem:  
<http://www.nhkladruby.cz/>



*Kostel sv. Václava a Leopolda*



*Pomník padlým hrdinům světových válek*



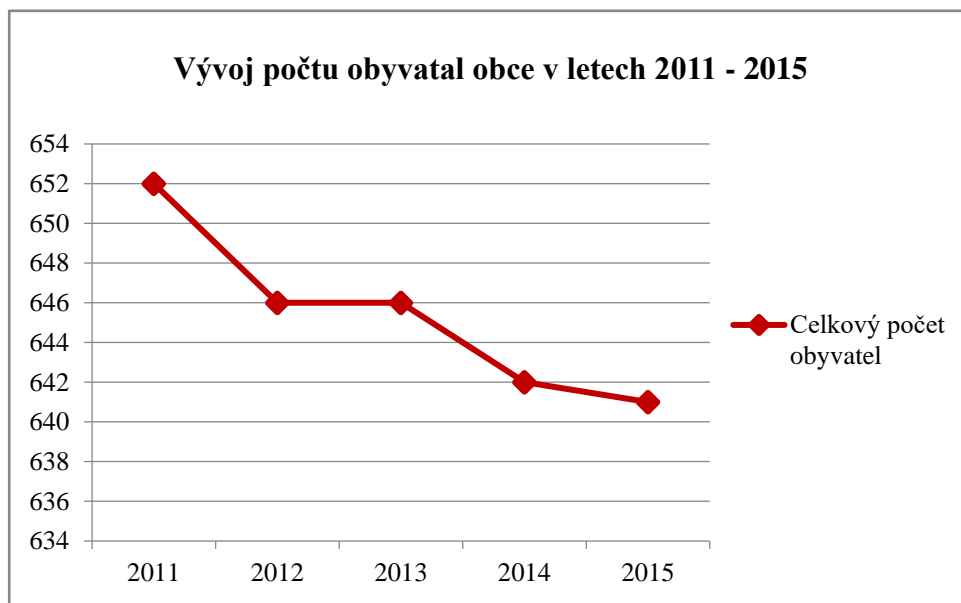
## A2. OBYVATELSTVO A BYDLENÍ

V obci Kladruby nad Labem žilo k 31. 12. 2015 celkem 641 obyvatel (celkem 317 mužů a 335 žen). Z tohoto celkového počtu občanů bylo 557 obyvatel ve věku 15–65+, zbylé zastoupení představují děti do věku čtrnácti let. Následující tabulka přináší informace o celkovém počtu obyvatel obce od roku 2011 do roku 2015. Uvedené počty obyvatel jsou platné vždy ke konci daného roku.

Kladruby nad Labem	2011	2012	2013	2014	2015
Celkový počet obyvatel	652	646	646	642	641
Z toho muži	317	316	317	315	313
Z toho ženy	335	330	329	327	328



## Graf: Demografická situace obce



V posledních letech lze zaznamenat klesající tendenci počtu obyvatel v obci. Přestože obec investuje do svého rozvoje a vytváří vhodné podmínky pro život, nedochází zde k dalšímu rozšiřování obce. Obec nedisponuje dostatkem stavebních parcel. Ve svém vlastnictví má minimum pozemků vhodných na výstavbu nových rodinných domů, většina pozemků je ve vlastnictví Národního hřebčína Kladruby nad Labem. To negativně ovlivňuje demografickou situaci obce, kdy dochází k malé migraci a k celkovému stárnutí obyvatelstva. Nízká migrace je dána i tím, že z domů po zemřelých občanech se povětšinou stávají pouze domy rekreační.

Níže uvedená tabulka zobrazuje věkovou strukturu obyvatel obce Kladruby nad Labem v letech 2011–2015. Průměrný věk občanů má ve sledovaném období rostoucí tendenci a na konci roku 2015 činil 45,2 let.

Věkové kategorie	2011	2012	2013	2014	2015
0-14	95	89	87	87	84
15-64	430	425	417	409	402
65+	127	132	142	146	155
<b>Celkový počet obyvatel</b>	<b>652</b>	<b>646</b>	<b>646</b>	<b>642</b>	<b>641</b>
ø věk	42,7	43,2	43,9	44,9	45,2

Obec má schválený územní plán. V roce 2017 bude vytvořen nový návrh územního plánu, ve kterém je počítáno s rozšířením zastavitelných ploch (např. na louce Pod Kinskou). Bohužel tyto plánované plochy nejsou jen ve vlastnictví obce, ale též ve vlastnictví Národní hřebčína Kladruby nad Labem a soukromníků. K nové výstavbě bude potřeba nejdříve vyřešit vlastnické vztahy.



Obec má ve vlastnictví i dva obecní byty, jeden v Kladrubech a druhý v Kolesách, které jsou pronajímány místním občanům. Záměrem obce je, zejména z důvodu nedostatku stavebních parcel, přestavit a zrekonstruovat obecní budovy (staré obecní úřady, obecní nevyužívané hospody) na obecní byty. Tím by byly zajištěny další potřebné kapacity vhodné pro bydlení v obcích.

### A3. HOSPODÁŘSTVÍ

#### Podnikání

V obci Kladruby nad Labem a v přidružených obcích se nachází dostatek větších podnikatelských subjektů. Mezi největšího zaměstnavatele v obci se řadí samotný národní hřebčín či podniky jako Lesoškolky s.r.o., VAKO-CZ s.r.o. (zámečnická výroba), firmy sídlící v bývalém podniku žampionárny Kladruby nad Labem, stavební firma Elektrovasury s.r.o., která mj. provozuje penzion, jezdeckou školu, léčbu koní v Kolesách. V obci se nacházejí i drobní podnikatelé. Celkově mělo v obci sídlo (stav k 31. 12. 2016) 5 spolků (FC Kolesa, Sbor dobrovolných hasičů Kladruby nad Labem, T.J. Sokol Kladruby nad Labem, z.s., Jezdecký spolek Kolesa, z.s., Myslivecký spolek OBORA VASURY KOLESA). Obyvatelé nejčastěji dojíždějí za prací do Přelouče či Chlumce nad Cidlinou. Samotná obec zaměstnává v současné době 4 zaměstnance (3 z příslušných obecních katastrů).

Snahou Kladrub nad Labem je vytvářet na území obce vhodné podnikatelské prostředí, které stimuluje podniky a povede ke zlepšování podmínek nejen pro podnikatele, ale též i pro místní občany. Záměrem je zaměřit se na spolupráci se všemi podnikatelskými subjekty a docílit tak vzájemné prospěšnosti. Do budoucna by bylo zapotřebí v obci rozšířit zejména podniky, které by zabezpečili základní a doprovodnou infrastrukturu cestovního ruchu, protože v současné době, přestože do Kladrub nad Labem přijíždí hodně turistů, zde nejsou v dostatečné míře zajištěny tyto služby.

#### Zemědělství a lesnictví

Katastrální území Kladruby nad Labem patří mezi zemědělsky využívanou oblast. Oblast je nazývána Kladrubské Polabí. Terén je plochý, rovinatý, s minimálními sklony. Průměrná nadmořská výška je 205 m. n. m. Z klimatického pohledu tato oblast spadá do teplé klimatické oblasti s průměrnou roční teplotou 8 °C a s průměrnými ročními úhrny srážek 550–600 mm. Ve vegetačním období s průměrem teplot 14 °C a úhrnem srážek 350–400 mm.

Dle nadmořské výšky 200–220 m. n. m. se zde pěstují převážně obilniny a další lokálně vhodné plodiny. Zemědělská půda o výměře 989 ha, cca 45 % území obce, plní zejména funkci orné půdy pro pěstování plodin, další část a je využívána jako trvalé travní porosty k seči a pro chov koní. Je obhospodařována soukromými vlastníky a zemědělskými společnostmi, zejména národním hřebčínem, v jehož vlastnictví je většina pozemků v katastrálním území. I obec má ve svém vlastnictví celkem cca 80 ha zemědělské půdy a 2,3 ha lesních pozemků, které většinou pronajímá.

Lesní porosty zaujímají přibližně 55 % katastrálního území obce. Nachází se převážně severně od Kladrub nad Labem. U obce Kolesa se nachází velký lesní komplex, který je již po staletí ve správě rodu Kinských. Druhová skladba je tvořena druhy specifickými pro tuto oblast a liší se dle lokalit,



nalezneme zde porosty jehličnanů, smíšené lesy a v okolí vodních toků doprovází břehy vodomilná společenstva. Lesní porosty jsou průběžně obměňovány (dle desetiletých lesních plánů) a je zabezpečován jejich dobrý zdravotní stav.

Následující tabulka přináší základní informace o výměře zemědělské půdy a nezemědělské půdy v obci Kladruby nad Labem.

Výměra v ha	
<b>Zemědělská půda</b>	<b>989</b>
Orná půda	491
Zahrady	23
Ovocné sady	1
Trvalé travní porosty	474
<b>Nezemědělská půda</b>	<b>1393</b>
Vodní plochy	38
Ostatní plocha	107
Lesní půda	1220
Zastavěné plochy	28
<b>Celková výměra</b>	<b>2382</b>

## A4. INFRASTRUKTURA

### Dopravní infrastruktura

Všemi částmi obce Kladruby nad Labem prochází silnice III. třídy. Významnou dopravní tepnu proto představuje silnice II/322, která se nachází cca 4 km od obce a spojuje mezi sebou Středočeský a Pardubický kraj, konkrétně obce Kolín – Pardubice – Vysoká u Holic. Opomenuta nesmí být ani blízkost dálnice D11 vedoucí z Hradce Králové do Prahy. Pro obec tyto pozemní komunikace představují klíčové dopravní tahy, které spojují lokalitu s většími městy (Kolín, Pardubice, Hradec Králové) a s hlavním městem Prahou. Významnost těchto silnic je dána také tím, že se v obci nenacházejí žádné železniční stanice, které by mohli obyvatelé využívat např. při dopravě do zaměstnání či za službami. Od roku 1845 byla železniční zastávka s názvem Kladruby v Řečanech nad Labem (jméno této obce nese až od roku 1935).

V obcích se nachází autobusové zastávky místního významu. Nejvíce je využívána autobusová doprava do Přelouče či Řečan nad Labem, kde je možné přestoupit na vlakovou dopravu směr Brno či Praha. Dopravní spojení do těchto obcí je z Kladrub nad Labem v dostačujících intervalech, v ostatních obcích jsou problémy s četností a časy spojů. Průběžně je počítáno s opravou autobusových zastávek v Komárově, Kolesách a v Bílých Vchynicích. V Kladrubech nad Labem je zapotřebí realizovat menší autobusový terminál, který by umožnil otočení autobusu a zpřehlednil by především nástup pro místní občany a návštěvníky.

Obec obhospodaruje kolem cca 12,5 km místních komunikací (cca 2,5 km asfaltových silnic a cca 10 km běžných cest), na kterých provádí pravidelné údržby a úpravy jejich stavu formou vyspravování stávajícího povrchu. Nový asfaltový povrch, popřípadě oprava původního povrchu, je v budoucnosti plánována ve všech částech obce. V nejbližší době dojde také k opravě kamenného



mostku v Kladrubech nad Labem, který je v havarijním stavu, a dále se bude obec administrativně podílet na opravě mostu přes Labe, který se nachází mezi obcí a Řečany nad Labem. Na opravy budou vyčleněny finanční prostředky z obecního rozpočtu (kamenný mostek) a případně bude požádáno o finanční prostředky z dotací.

Vedle údržeb a úprav povrchů místních komunikací jsou prováděny také pravidelné opravy chodníků (firmami, které se podílely či podílejí na opravách hřebčina). Obec má v plánu vybudování nových potřebných chodníků, údržby příkopů a vyřezávání starých náletových dřevin v okolí místních komunikací.

Obcí též prochází Labská cyklostezka vedoucí ze Špindlerova Mlýna až k ústí Labe do Severního moře. Tato trasa představuje významnou cyklotrasu České republiky, která spojuje mnoho kulturních a přírodních zajímavostí, jež mohou cyklisté během svých výletů navštívit. V návaznosti na tuto cyklotrasu by obec ráda rozšiřovala cyklotrasy v okolí. V plánu je cyklotrasa mezi Kladruby nad Labem a Chlumcem nad Cidlinou či trasa mezi Kolesy a Komárovem, která by především usnadnila dojezd místním občanům za zaměstnáním či službami.

### Technická infrastruktura

Z hlediska technické infrastruktury jsou Kladruby nad Labem a části Komárov, Kolesa a Bílé Vchynice dobře vybaveny.

Stávající vodovod v Kladrubech nad Labem a ostatních částech obce je ve vyhovujícím a funkčním stavu. V Kladrubech nad Labem je vybudována kanalizace z 80. a 90. let., odpadní vody jsou odváděny na ČOV v Kladrubech nad Labem. Vzhledem k jejímu stáří je nutná její průběžná údržba. Do místní čistírny odpadních vod povede připojení částí Kolesa a Komárov. V posledních dvou letech se aktualizovalo stavební povolení, prováděcí projekt i systém realizace této stavby. Stavba bude sloužit k odvádění odpadních vod ze zástavby obcí Kolesa a Komárov tlakovou kanalizací do stávající kanalizace obce Kladruby nad Labem a následně na ČOV Kladruby nad Labem. Tato akce je pro obec velice finančně náročná, a tak obec vyhodnotila situaci a rozhodla se požádat o příspěvek z Operačního programu životního prostředí na spolufinancování této akce. Dále bylo požádáno o finanční prostředky z Pardubického kraje.

V části obce Bílé Vchynice je též do budoucna plánováno zřídit kanalizaci, avšak s vybudováním vlastní čistírny odpadních vod. Tato výstavba proběhne až po dokončení napojení částí Komárov a Kolesa.

Obec je napojena na plynofikaci. Na území obce se nachází trafostanice a stávající pokrytí území obce transformačním výkonem je v současné době vyhovující.

Ve všech částech obce se nachází veřejné osvětlení, na kterém průběžně probíhají opravy a údržba. V některých částech obce již byly vyměněny úsporné hlavice. Obec plánuje postupnou výměnu původního osvětlení ve všech 4 obcích. Veřejné osvětlení v Kladrubech bylo zavedeno již v roce 1913 firmou Křížík Praha.

Veřejný rozhlas byl zbudován již v 70. letech, následně modernizován v 1. desetiletí 21. století, ale plánuje se jeho realizace z důvodu možných rizik povodní a s ním spojené nutné



informovanosti místních občanů. Obec zvažuje požádat o finanční podporu této akce prostřednictvím vhodného operačního programu.

V obci se nenachází žádný centrální zdroj tepla a objekty jsou vytápěny lokálními zdroji, plynem a kotli na tuhá paliva, v menším počtu elektrickou energií, či jinou alternativou vytápění. Územím obce vedou telefonní sítě. Nedaleko obce se nachází vysílač telefonních sítí, jehož signál pokrývá bez problémů široké okolí.

## **A5. OBČANSKÁ VYBAVENOST, KULTURA A SPORTOVNÍ VYŽITÍ**

### **Občanská vybavenost**

Občanům obce je k dispozici obecní úřad, kde je mimo jiné k dispozici prostor zasedací místnosti pro zasedání zastupitelstva, pro různé vernisáže, setkání se zajímavými osobnostmi, setkání občanů nad různými tématy, zejména vážícími se k nejrůznějším svátkům roku či ročním obdobím. Dalším veřejně prospěšnými budovami v obci či jejich částech jsou prostory sálu v části Kolesa, které jsou využívány občany k různým setkáním, dříve často k plesům. V Bílých Vchynicích se nachází klubovna, která je aktivně využívána místními občany k besedám, návštěvám, přednáškám a ke společným posezením.

V obci se nachází několik restauračních a ubytovací zařízení, z nichž nejvíce vytěžovaným je Penzion Kolesa v části Kolesa, který je využíván k řadě akcí společenského, kulturního a sportovního charakteru. Dále Hostinec u Černého koně, Císařský hostinec, které jsou plně využívány a jejichž kapacita je v době konaných akcí nedostačující.

Vzdělávací strukturu v obci tvoří Mateřská škola Hříbátka a Střední odborné učiliště zemědělské. Za základním vzděláváním od první do deváté třídy musí děti dojíždět do nedaleké obce Řečany nad Labem.

Mateřská škola, byla v minulých letech rekonstruována, v současné době je její kapacita 25 míst, což pokrývá potřeby místních obyvatel a umožňuje přijmout též děti z přilehlých obcí. Do budoucna se plánuje její rozšíření o půdní vestavby do sedlové střechy, jejíž rekonstrukce by byla přínosem jak z hlediska navýšení počtu dětí, tak z pohledu estetického, kdy by byl zcela pozměněn celkový vzhled budovy v centru obce.

V obci je pobočka České pošty a sbor dobrovolných hasičů v počtu 7 v zásahové jednotce a dalších 15 dobrovolných hasičů. V roce 2016 obec vybavila jednotku hasičským autem novějšího typu T 815 a průběžně doplňuje jejich hasičskou výbavu. Jednotka dobrovolných hasičů aktivně zasahuje při požárních a technických zásazích, napomáhá při výjezdech ostatních jednotek, při svozu nebezpečného a velkoobjemového odpadu, upravuje veřejnou zeleň pomocí své techniky (zejména vzrostlých dřevin, viz lípa u MŠ), aj. Nejbližší služebna policie ČR se nachází v nedalekých Chvaleticích. Zdravotnické středisko se nachází v Řečanech nad Labem (cca 3 km) či v Přelouči. O dostupnosti lékařského ošetření, mimo ordinace hodiny či při výpadku některého z lékařů jsou občané promptně informováni obecním úřadem (rozhlasem či zpravodajem Kladrubské noviny).

Místní občané mohou své základní potřeby nakoupit v místní prodejně společnosti COOP se smíšeným zbožím. Do obce a jejích částí zajíždí též pojezdny zejména s masnými



produkty a produkty denní potřeby. V nedalekých Řečanech nad Labem se nachází další obchody a služby, které občané obce hojně využívají též pro jejich dopravní dostupnost.

Již v minulosti byly občanům obce veřejně dostupné knihovny a k této myšlence se obec rozhodla vrátit a podpořila otevření knihovny v Kladrubech nad Labem. Čtenářům jsou nabídnuty původní publikace, ale též mnoho nových, neboť byla navázána spolupráce s krajskou knihovnou, která bude moci hodně publikací dodat levněji či zapůjčit.

V obci Kladruby nad Labem se nachází klasicistní kostel sv. Václava a Leopolda a barokní hřbitovní kaple Povýšení sv. kříže. V loňském roce se podařilo uzavřít s Národním hřebčínem Kladruby nad Labem a Římsko-katolickou církví v Přelouči dohodu o pronájmu hřbitova v Kladrubech. V Kolesách vedle dostihové dráhy se nachází místní hřbitov a v Komárově nově opravená secesní kaple Panny Marie.

### **Kultura a sportovní vyžití**

K rozvoji kultury přispívá významnou měrou Národní hřebčín Kladruby nad Labem, s.p.o, který nabízí nespočet aktivit pro odborníky, děti a mládež či turisty navštěvující danou lokalitu, jako jsou například návštěvy nejrůznějších závodů, jezdeckých dnů, ale též prohlídky zázemí celého hřebčína. Národní hřebčín je důležitým a atraktivním cílem pro turistiku, cykloturistiku, soutěže a závody spojené s koňmi pro všechny věkové kategorie populace. V podstatě udržuje atraktivnost obce v celorepublikovém měřítku.

Mezi nejzajímavější akce pořádané Národním hřebčínem Kladruby nad Labem lze zařadit:

- Rudolfův pohár - mezinárodní závody spřežení v Kladrubech nad Labem,
- Den starokladrubského koně,
- Jezdecký den.

Rušný kulturní, společenský a sportovní život obec organizuje pro své občany nejen sama, ale též ve spolupráci s místními spolky (sbor dobrovolných hasičů, TJ. Sokol Kladruby nad Labem nad Labem a fotbalisty FC Kolesa). V obci je pravidelně každý rok pořádáno několik kulturních a sportovních akcí, které jsou občany vyhledávány a oblíbeny. Aktivity jsou plánovány tak, aby byly uspokojeny všechny věkové kategorie – děti, dospělí a senioři. Cílem těchto akcí je zachovat tradiční setkávání obyvatel obce a zajistit jim nezapomenutelné kulturní či sportovní zážitky. Tyto akce probíhají jak na obecním úřadě, v sále soukromého penzionu Kolesa, tak ve zdejším kostele svatého Václava a Leopolda, který nabízí konání koncertů, mší svatých, setkání o Vánocích a Velikonocích, ale též pohřební obřady či svatby. Sportovní vyžití nabízejí veřejná dětská hřiště a víceúčelové dětské hřiště v Kladrubech nad Labem. V části Kolesa se nachází fotbalové hřiště pod záštitou místního klubu FC Kolesa (na soukromém pozemku). Zastupitelé obce průběžně pořádají různé kurzy, brigády, exkurze, rozsvěcení vánočního stromečku, maškarní a hasičské plesy a tematické zábavy během celého roku.



Mezi nevyhledávanější a nejznámější akce lze zařadit:

- Dětský maškarní karneval v hostinci U Černého koně,
- Hasičský ples v Císařském hostinci,
- Vernisáže a výstavy; např. Šárky Veinhauerové s tematikou starokladrubských koní, a spřežení,
- Floristické kurzy,
- Memoriál Fr. Doubravy – SDH,
- Rozsvěcení vánočního stromku,
- Mikulášská nadílka (Penzion Kolesa, klubovna v Bílých Vchynicích),
- Vánoční akademie Střední školy chovu koní a jezdeckví ve školní jízdárně,
- Vánoční, novoroční a velikonoční koncerty,
- Mše

v kostele sv. Václava a Leopolda.



Obec se angažuje v práci s dětmi a dorostem. V částech obce se nachází veřejná dětská hřiště, která jsou hojně využívána, a je započata realizace nového veřejného dětského hřiště v části Komárov, kde dosud takové prostranství chybí. Průběžně se udržují a dovybavují ostatní hřiště.

Obec mimo jiné pořádá pro místní občany všech věkových skupin výlety do blízkých okolních vesnic za účelem seznámení se občanů s lokalitou a nejzajímavějšími místy v blízkosti jejich bydliště, kterých je nespočet. Proběhly návštěvy obcí Trnávka a Semín, zámků Chlumeck nad Cidlinou a Kačina a další jsou plánovány (Slatiňany, Choltice). Tyto akce nabízí nejen zajímavosti z okolí, ale též sblížení místních občanů všech věkových kategorií a navazování mezilidských vztahů.

## A6. ŽIVOTNÍ PROSTŘEDÍ A ODPADOVÉ HOSPODÁŘSTVÍ

### Životní prostředí

V obci se nachází areál národního hřebčína, který je součástí územního systému ekologické stability a hustotou své sítě plní významnou stabilizační funkci v regionu. Na jihu je areál uzavřen nadregionálním biokoridorem – řekou Labe. Tento areál protínají lokální biokoridory a interakční prvky, v místě je několik lokálních biocenter. Z celkového pohledu je to území vysoké estetické a krajinářské hodnoty s velkým rekreačním potenciálem. V současné době však není dostatečně využito a do budoucna nabízí značný potenciál. Jedná se o krajinu velice rozmanitou a pestrou. Dlouhá desetiletí, která byla zaměřena na extenzivní využívání území, prospěla současnému stavu

této krajiny. Nachází se zde velmi zachovalé prostředí, s mnoha biotopy, střídají se zde zejména pastviny, louky, stromořadí starých stromů, slepá říční ramena, tůň, jezírka, rybníčky a lužní vegetace na jejich březích. Nacházejí se zde vzácné druhy jak živočichů, tak rostlin.<sup>2</sup>

V zájmu obce je tento stav podpořit, jak jen její možnosti dovolují. Obec průběžně realizuje údržbu veřejné zeleně, zejména se jedná o péči o stromy a keřové porosty, jejich bezpečnostní a zdravotní ořezy či jejich odstranění a výsadby nových.

Vzhledem ke stáří porostů dochází průběžně k výsadbám volně rostoucích dřevin, zejména stromořadích podél cest, ale i jednotlivých dřevin, které vzhledem ke svému stáří, buď uschly, nebo byly poškozeny či zcela zničeny vlivem povětrnostních podmínek. Tyto volně rostoucí dřeviny či skupiny dřevin plní významné funkce v krajině. Jedná se zejména o snižování vodní a větrné eroze, zadržování vody v krajině, ale též o biotopy pro živočichy v krajině. Hřebčína a obec tedy tyto lokality monitoruje a v případě zjištění většího úbytku dřevin naplánuje jejich obnovu. V dnešní urbanizované krajině je nezbytně nutné takovéto výsadby realizovat, jelikož samovolné rozšiřování druhů dřevin bývá z různých důvodů znemožněno již při prvních fázích sukcese.

Rozvoj veřejných prostranství se bude realizovat v souladu s územním plánem. Obec je připravena v případě akcí s větší finanční náročností přistoupit k žádostem na výše uvedené aktivity z Operačního programu životního prostředí či Programu rozvoje venkova. Obec by ráda realizovala urbanisticko-architektonickou studii a studii zaměřenou na využití veřejného prostoru a vhodnou výsadbu a údržbu zeleně.

Obec sleduje též stav vodních recipientů. Zejména se jedná o uměle vytvořené plochy, vodní nádrže v Bílých Vchynicích a dva rybníky v Kolesách a Komárově. Obecně zabezpečuje péči o dané vodní plochy a o dobrý stav toků ve spolupráci s Lesy České republiky (Strašovský potok, Kladrubský napaječ). Z pohledu posledních let, kdy došlo ke snížení srážkových úhrnů, je nezbytné udržovat vodní útvary v dobrém stavu a věnovat jim péči.

Vyjma výše uvedených, obec vlastní mimo své katastrální území cca 20 ha pozemků ležících v k. ú. Hradištko ve Středočeském kraji. Z hlediska přírodovědného se jedná o lokalitu s množstvím tůní, mokřadů a lučních porostů, na které jsou vázána společenstva rostlin a živočichů. Jedná se o nesmírně významný biotop pro řadu vzácných živočichů, který se nachází v ochranném pásmu chráněné krajinné oblasti lužní lesy v Pocidliní. V současné době jsou tyto plochy bez monitoringu a vyskytují se na nich náletové dřeviny.

## Odpadové hospodářství

Obec má zajištěn svoz komunálního odpadu a tříděných složek odpadu společností SOP a.s. Přelouč. Do domácností jsou umístěny kontejnery o objemu 120 l na TKO, které jsou svázeny dle požadavků domácností jednou týdně společností SOP. V rámci nakládání s tříděnými složkami odpadu (papír, plasty, sklo, kov) mají Kladruby nad Labem uzavřenu smlouvu se společností EKO-KOM a.s. V obcích (Kladruby nad Labem a Bílé Vchynice) jsou rozmístěny též kontejnery na textil,

<sup>2</sup> Málková, J., & Lemberk, V. (Září 2001). *Východočeské muzeum v Pardubicích*. Načteno z Východočeské muzeum v Pardubicích: [http://www.vcm.cz/data/files/prace\\_a\\_studie/malkova\\_lemberk\\_prace\\_a\\_studie\\_9\\_2001.pdf](http://www.vcm.cz/data/files/prace_a_studie/malkova_lemberk_prace_a_studie_9_2001.pdf)



kteří průběžně dle naplněnosti sváží společnost TextilEko a.s., Praha 5 - Stodůlky. Na obecním úřadě je umožněn též sběr použitých olejů (vzniklých jako odpad při vaření a pečení v kuchyni), který zabezpečuje Libor Černohlávek, Církvice.

Sběrná místa jsou umístěna ve všech částech obce. Odvoz probíhá v pravidelných intervalech. Pokud dojde k naplnění kontejnerů dříve, než je sjednaný termín svozu, obecní úřad žádá SOP a.s. o častější odvoz mimo rámec běžných intervalů svozů.

Dále jsou sjednávány pravidelné svozy na železný, elektro, velkoobjemový a nebezpečný odpad. Svoz těchto složek probíhá vždy v dohodnutém termínu v určených hodinách ve spolupráci SOP a.s. Přelouč a SDH Kladruby n. L. Jedná se o jednorázový svoz, který je vždy naplánován s časovou rezervou a začíná v Kladrubech n. L., poté následují další části obce.

Bioodpad je v obci řešen prostřednictvím 4 skládek bioodpadu ve všech obcích, ovšem řada občanů kompostuje odpad na vlastních pozemcích a vzniklý kompost poté využijí pro vlastní potřebu. Objemnější či větší bioodpad typu větví či stromů (do průměru větví do 1 cm) apod. je ukládán na 4 určených místech pro tento odpad. Bioodpad je pravidelně odstraňován svozem na nedalekou kompostárnu pana Hruše v Kojicích. Do budoucna by bylo vhodné umístění velkoobjemových kontejnerů do všech částí obce, avšak jejich plné zabezpečení je složité. Obec též zvažuje odkoupení pozemků za OÚ v Kladrubech nad Labem, avšak v současné době situace není příznivá, a tak zbudování parkovacích míst pro techniku či výstavba sběrného dvora, není možná.

Pořádek v obcích především kolem sběrných míst obec zajišťuje jedním vlastním pracovníkem, který má v popisu práce též údržbu zeleně v obci. Další pracovníci jsou finančně podporováni z úřadu práce pro veřejně prospěšné práce nebo si Obec Kladruby nad Labem krátkodobě najímá brigádníky.

Z hlediska řešení odpadních vod v obci je v části obce Kladruby nad Labem zbudována tlaková kanalizace z osmdesátých let a ČOV, její stáří již vyžaduje též náklady na její údržbu a opravy. Mezi částmi obce Kladruby nad Labem – Kolesa a Komárov je naplánována realizace vybudování nové tlakové kanalizace. V posledních dvou letech se aktualizovalo stavební povolení, prováděcí projekt i systém realizace této stavby. Tato akce je pro obec velice finančně náročná, a tak obec vyhodnotila situaci a rozhodla se požádat o příspěvek z Operačního programu životního prostředí na spolufinancování této akce. Dále bylo požádáno o finanční prostředky z Pardubického kraje.

Ve všech 4 obcích Kladrub nad Labem se nachází funkční dešťová kanalizace a obec realizuje průběžně menší opravy a údržby ve všech jejích částech. Obec plánuje postupnou celkovou opravu dešťové kanalizace.

V obci se nenachází větší průmyslové podniky, které by měly významný vliv na kvalitu ovzduší. Za zmínku však stojí místní Národní hřebčín Kladruby nad Labem, který při svých provozních činnostech uvolňuje do ovzduší množství čpavku. Nedaleko obce se též nachází chvaletická tepelná elektrárna. Dalšími znečišťovateli jsou samotné domácnosti, které v chladných měsících vytápí kotli na tuhá paliva. Občané jsou průběžně informováni o možnosti získání finančních prostředků, na výměnu zastaralých kotlů na pokraji své životnosti a již špatně spalujících.



## A7. SPRÁVA OBCE

Obec Kladruby nad Labem je spravována orgány obce, do kterých se řadí zejména zastupitelstvo obce a starosta. Zastupitelstvo obce je voleno každé čtyři roky přímo občany obce. Zvolené zastupitelstvo povinně zřizuje na základě zákona č. 128/2000 Sb., o obcích finanční a kontrolní výbor. Stěžejním cílem zvoleného zastupitelstva obce je nejen schválit vyrovnaný rozpočet, který bude reflektovat stěžejní potřeby obce, ale také snažit se o co největší rozvoj obce.

Obecní úřad je základního typu s přenesenou působností, sídlí ve vlastním objektu a vykonává úkoly přenesené působnosti, které vyplývají ze zákona a které mu uloží zastupitelstvo obce. Obecní úřad má ze zákona povinnost podávat informace žadatelům, plnit úkoly uložené starostou nebo zastupitelstvem obce, pomáhat výborům v jejich činnosti, vykonávat státní správu s výjimkou výkonu těch věcí, které zasahují do pravomoci obce, na kterou má přenesenou působnost, nebo zastupitelstva.



## B. VÝCHODISKA PRO NÁVRHOVOU ČÁST

Dílčím cílem strategického plánu je stanovit pro návrhovou část východiska, která představují důležitý aspekt pro rozvoj obce. Z analytické části vyplývají čtyři základní okruhy, kterým je zapotřebí v rámci obce Kladruby nad Labem věnovat pozornost. Na dané problematické okruhy byly vytvořeny SWOT analýzy, které pomůžou stanovit východiska a potenciál rozvoje obce a budou sloužit jako podklad pro stanovení opatření a následných aktivit vedoucích k rozvoji obce. Obecně je SWOT analýza typ strategické analýzy, jejímž cílem je identifikovat silné (Strengths) a slabé stránky (Weaknesses), příležitosti (Opportunities) a ohrožení (Treats). Silné stránky zahrnují komparativní a konkurenční výhody obce pro nejrůznější typy rozvojových aktivit. Naopak slabé stránky limitují nebo ohrožují tyto aktivity. Příležitosti a hrozby představují faktory, které ovlivňují rozvoj obce z vnějšího okolí.

### Technická a dopravní infrastruktura

Silné stránky (strengths)	Slabé stránky (weaknesses)
<ul style="list-style-type: none"> <li>• Vybudovaný vodovod ve všech částech obce</li> <li>• Plynofikace</li> <li>• Dostačující transformační pokrytí elektrickou energií</li> <li>• Existence ČOV v Kladrubech nad Labem a vybudovaná kanalizace</li> <li>• Vybudované veřejné osvětlení</li> <li>• Dobrá dopravní dostupnost</li> <li>• Labská cyklostezka</li> <li>• Pravidelné údržby příkopů a vyřezávání starých náletových dřevin v okolí místních komunikací</li> </ul>	<ul style="list-style-type: none"> <li>• Stáří kanalizace a ČOV v části Kladruby nad Labem</li> <li>• Neexistující kanalizace a ČOV v části Bílé Vchynice</li> <li>• Stav komunikací v regionu</li> <li>• Nástupní stanice veřejné dopravy</li> <li>• Limitující šíře komunikací a potřebnost obnovy chodníků – pouze rekonstrukce stávajících chodníků</li> </ul>
Příležitosti (opportunities)	Ohrožení (threats)
<ul style="list-style-type: none"> <li>• Realizace připojení kanalizace části Komárov a Kolesa na existující ČOV v Kladrubech nad Labem</li> <li>• Příznivá politika státu</li> <li>• Získání finančních prostředků z dotací</li> <li>• Podpora aktivit obce Pardubickým krajem</li> <li>• Spolupráce obce s regionálními či státními institucemi</li> </ul>	<ul style="list-style-type: none"> <li>• Případná zadluženost obce</li> <li>• Změna politiky státu vůči obcím</li> <li>• Nedostatek vlastních zdrojů na financování projektů</li> <li>• Realizace kanalizace v částech Komárov a Kolesa z hlediska dodavatelských aktivit</li> <li>• Případné nevyřešené vlastnické vztahy komplikující realizaci projektů</li> <li>• Nezískání prostředků z dotací potřebných k mnoha realizacím</li> <li>• Zvyšující se ceny na trhu práce a materiálu</li> </ul>



## Životní prostředí a odpadové hospodářství

Silné stránky (strengths)	Slabé stránky (weaknesses)
<ul style="list-style-type: none"><li>• Velmi atraktivní přírodní podmínky okolí obce</li><li>• Zavedený systém odpadového hospodářství</li><li>• Svoz BRO zabezpečen na nedalekou kompostárnu</li><li>• Postačující kapacity svozových nádob</li><li>• Údržba zeleně v intravilánu obcí</li><li>• Zemědělsky extenzivně využívané plochy</li><li>• Absence firem znečišťujících ovzduší</li></ul>	<ul style="list-style-type: none"><li>• Velkoobjemové kontejnery na BRO</li><li>• Nemožnost v současnosti zřídit sběrný dvůr a místa pro parkování techniky za OÚ</li><li>• Vodní plochy nedostatečně zásobené srážkami</li><li>• Stav vodních ploch a množství sedimentů v nich</li><li>• Monitoring ploch mimo k. ú. Kladruby nad Labem</li><li>• Znečištěné ovzduší v chladných měsících důsledkem topenišť na tuhá paliva</li></ul>
Příležitosti (opportunities)	Ohrožení (threats)
<ul style="list-style-type: none"><li>• Snížení odpadů vyprodukovaných domácnostmi – motivující osvěta</li><li>• Zavedení nových obnovitelných a alternativních zdrojů energie při vytápění domácností</li><li>• Příznivá politika státu</li><li>• Podpora aktivit obce Pardubickým krajem</li><li>• Spolupráce s Národním hřebčínem Kladruby nad Labem</li><li>• Získání finančních prostředků z dotací</li><li>• Spolupráce obce s regionálními či státními institucemi</li></ul>	<ul style="list-style-type: none"><li>• Případná zadluženost obce</li><li>• Změna politiky státu vůči obcím</li><li>• Případné nevyřešené vlastnické vztahy komplikující realizaci projektů</li><li>• Nedostatek vlastních zdrojů na financování projektů</li><li>• Nezískání prostředků z dotací potřebných k mnoha realizacím</li><li>• Zvyšující se ceny na trhu práce a materiálu</li><li>• Zájem obyvatelstva a jejich informovanost</li></ul>



### Občanská vybavenost obce a bydlení

Silné stránky (strengths)	Slabé stránky (weaknesses)
<ul style="list-style-type: none"><li>• Atraktivní oblast pro bydlení</li><li>• Výhodná poloha obce a dobrá dopravní dostupnost</li><li>• Dostatečná dostupnost služeb (zejména v Řečanech nad Labem, Přelouči)</li><li>• Neustálý rozvoj kultury v obci</li><li>• Tvorba vhodných podmínek pro život</li><li>• Dostatek sportovních a kulturních zařízení</li><li>• Nabídka pracovních míst</li><li>• Mateřská školka Hřibátka v obci</li></ul>	<ul style="list-style-type: none"><li>• Neexistence základního vzdělávání v obci</li><li>• Zatížení obyvatel rozvojem turismu</li><li>• Nedostatečné kapacity ubytovacích a stravovacích zařízení</li><li>• Velký podíl dojíždějících obyvatel za prací</li><li>• Menší zájem občanů na udržování a rozvoji vzhledu obce</li><li>• Nutnost potřeby dopravy za službami</li><li>• Řešení nástupních stanic veřejné dopravy</li><li>• Nedostatek ploch pro rozvoj nové výstavby</li><li>• V současnosti nevhodné prostory pro služby</li></ul>
Příležitosti (opportunities)	Ohrožení (threats)
<ul style="list-style-type: none"><li>• Příznivá politika státu</li><li>• Získání finančních prostředků z dotací</li><li>• Podpora aktivit obce Pardubickým krajem</li><li>• Spolupráce a dobré vztahy s podniky</li></ul>	<ul style="list-style-type: none"><li>• Finanční možnosti rozpočtu obce</li><li>• Případný nesoulad cílů zastupitelstva</li><li>• Změna politiky státu vůči obcím</li></ul>



**Kultura, sport a volný čas**

<b>Silné stránky (strengths)</b>	<b>Slabé stránky (weaknesses)</b>
<ul style="list-style-type: none"><li>• Fotbalové hřiště – ve správě místního spolku FC Kolesa</li><li>• Zbudovaná dětská hřiště</li><li>• Víceúčelová hřiště</li><li>• Zasedací místnost v budově OÚ Kladruby nad Labem</li><li>• Chuť místních obyvatel se do společenského života zapojit</li><li>• Aktivita spolků v obci</li><li>• Knihovna v budově MŠ</li></ul>	<ul style="list-style-type: none"><li>• Stav vybavení dětských hřišť</li><li>• Další vhodné prostory pro kulturní aktivity</li></ul>
<b>Příležitosti (opportunities)</b>	<b>Ohrožení (threats)</b>
<ul style="list-style-type: none"><li>• Sponzoring kulturních a sportovních akcí</li><li>• Příznivá politika státu</li><li>• Podpora aktivit obce Pardubickým krajem</li><li>• Spolupráce s Národním hřebčínem Kladruby nad Labem</li><li>• Získání finančních prostředků z dotací</li><li>• Spolupráce obce s regionálními či státními institucemi</li></ul>	<ul style="list-style-type: none"><li>• Finanční prostředky v rozpočtu obce</li><li>• Neposkytnutí dotačních prostředků</li><li>• Změna politiky státu vůči obcím</li><li>• Nedostatek vlastních zdrojů na financování projektů</li></ul>



## C. NÁVRHOVÁ ČÁST

---

### C1. STRATEGICKÁ VIZE

Cílem strategického rozvoje je z obce Kladruby nad Labem a jejích částí Kolesa, Komárov, Bílé Vchynice vytvořit fungující celek částí, které spolu budou aktivně komunikovat, spolupracovat na společných cílech obce a vytvoří tak podmínky pro spokojený život všech občanů. Pokračovat a nadále aktivně působit samostatně jako obec, ale též ve spolupráci s místními spolky a organizacemi za účelem zvýšení kvality kulturního a sportovního života v obci. Mezi stěžejní rozvojové záměry obce lze zařadit dobudování technické infrastruktury v jednotlivých částech obce, průběžná údržba a řešení dopravní infrastruktury, udržení kvalitního využití veřejných budov a neustálá komplexní péče o veřejná prostranství. Důležitá je také péče o dřeviny a křoviny v intravilánu obce.

Kladruby nad Labem a okolí jsou velmi vyhledávanou lokalitou díky Národnímu hřebčínu Kladruby nad Labem. Interakce mezi obcí a hřebčínem je nezbytně nutná i do budoucna a je důležité přistupovat k řešení celé lokality ať již z pohledu zachování rázu krajiny, údržby veřejných prostranství, řešení dopravní infrastruktury. Neméně důležitá je též spolupráce mezi obcí a hřebčínem z hlediska rozvoje kulturního, sportovního a společenského života v obci.

Strategický plán rozvoje obce je významným dokumentem, který popisuje cíle rozvoje obce a cesty k jejich dosažení v současném volebním období a výhledově na dalších 10 let. Hlavní část stanovených cílů by měla být realizována nejen z rozpočtu obce, ale i za dotační podpory fondů EU, jednotlivých ministerstev či kraje. Postupnou realizací cílů bude zajištěn udržitelný a smysluplný rozvoj obce vedoucí k uspokojování potřeb obyvatel obce Kladruby nad Labem.

***Obec Kladruby nad Labem chce být dobře fungující obcí, která vytvoří vhodné podmínky pro spokojený život všech občanů, a tak zajistí harmonický rozvoj obce.***



## C2. OPATŘENÍ A AKTIVITY

Z provedené analýzy obce a stanovených SWOT analýz strategického plánu vyplývají čtyři základní opatření plánovaného municipálního rozvoje. Jedná se o opatření - technická a dopravní infrastruktura, životní prostředí, občanská vybavenost obce a bydlení, kultura, sport a volný čas, které jsou dále rozpracovány na jednotlivé aktivity, jejichž realizací dojde k postupnému dosažení stanovených rozvojových cílů a vize Kladrub nad Labem. U jednotlivých aktivit je stanovena nejen důležitost dané akce, ale též časový horizont jejich realizace a předpokládaný zdroj financování.



### **Opatření 1. Technická a dopravní infrastruktura**

Název aktivity	Důležitost	Realizace	Předpokládaný zdroj financování
<b>Technická infrastruktura</b>			
1. Kanalizace Kolesa	A	2018 - 2019	obec + dotace
2. Kanalizace Komárov	A	2018 - 2019	obec + dotace
3. Kanalizace a ČOV Bílé Vchynice	A	2019 - 2022	obec + dotace
4. Oprava a údržba kanalizace Kladruby nad Labem	A	2019 - 2023	obec + dotace
5. Oprava a údržba dešťové kanalizace	B	průběžně	obec + dotace
6. Výměna a opravy veřejného osvětlení	B	průběžně	obec + dotace
7. Realizace veřejného rozhlasu	B	2018 - 2020	obec + dotace
<b>Dopravní infrastruktura</b>			
8. Rekonstrukce a regulace místních komunikací a cest ve všech částech obce	B	průběžně	obec + dotace
9. Podíl na opravě Řečanského mostu	B	2017 - 2019	EU, stát, kraj, obec
10. Rekonstrukce kamenného mostku Kladruby nad Labem	B	2018 - 2019	obec + dotace
11. Vybudování nových chodníků, opravy stávajících	B	průběžně	obec + dotace
12. Oprava a údržba mostků a příkopů	B	průběžně	obec
13. Opravy místních autobusových zastávek	B	průběžně	obec + dotace
14. Vybudování menšího autobusového terminálu v Kladrubech nad Labem	B	2020 - 2025	obec + dotace
15. Podíl na budování nových cyklostezek	B	průběžně	obec + dotace
16. Budování jezdeckých stezek	B	průběžně	obec, NH, kraj
17. Obnova, rekonstrukce a oprava polních a lesních cest	B	průběžně	obec + dotace
18. Zajištění pravidelné údržby místních komunikací včetně zimní údržby	B	průběžně	Obec, NH, kraj
19. Zajištění bezpečnosti chodců	B	průběžně	obec



**Opatření 2. – Životní prostředí a odpadové hospodářství**

Název aktivity	Důležitost	Realizace	Předpokládaný zdroj financování
1. Odstranění vizuálního znečištění obce	B	průběžně	obec, NH, kraj
2. Zajištění a udržování čistoty veřejných prostranství	B	průběžně	obec, NH, kraj
3. Výsadba alejí	B	průběžně	obec + dotace
4. Revitalizace biotopů	B	průběžně	obec + dotace
5. Vysazování zeleně kolem místních komunikací a na veřejných prostranstvích	B	průběžně	obec, NH, kraj
6. Oprava vodní nádrže v Bílých Vchynicích	B	2019 - 2022	obec + dotace
7. Oprava a údržba rybníku v Kolesách	B	2019 - 2022	obec + dotace
8. Oprava a údržba rybníku v Komárově	B	2019 - 2022	obec + dotace
9. Vytvoření parkové úpravy a odpočívek u rybníku v Kolesách	B	2019 - 2022	obec + dotace
10. Vytvoření obecního parku v Kladrubech nad Labem	B	2019 - 2023	obec + dotace
11. Realizace sběrných dvorů	B	2020 - 2022	obec + dotace



**Opatření 3. – Občanská vybavenost obce a bydlení**

Název aktivity	Důležitost	Realizace	Předpokládaný zdroj financování
1. Doplnění obecního mobiliáře (lavičky, odpadkové koše, stojany na kola)	B	průběžně	obec + dotace
2. Zlepšení poskytovaných služeb v obci	B	průběžně	obec + dotace
3. Vybavení hasičské zbrojnice	B	průběžně	obec + dotace
4. Výstavba garáže pro techniku na OÚ	B	2019 - 2023	obec + dotace
5. Opravy památek místního významu, včetně vybraných opuštěných hrobů	B	průběžně	obec + dotace
6. Oprava hřbitovní zdi a márnice v Kolesách	B	2017 - 2018	obec + dotace
7. Přestavba a rekonstrukce obecních budov na obecní byty	B	průběžně	obec
8. Zajištění podmínek pro výstavbu na louce Pod Kinskou, Kladruby nad Labem	B	průběžně	Obec, NH
9. Vybudování domu služeb	B	2019 - 2023	obec + dotace
10. Vybudování zdravotního a relaxačního střediska	B	2020 - 2025	obec + dotace
11. Dostavba střešních prostor u MŠ	B	2020 - 2025	obec + dotace

**Opatření 4. – Kultura, sport a volný čas**

Název aktivity	Důležitost	Realizace	Předpokládaný zdroj financování
1. Podpora kulturních akcí a aktivit	B	průběžně	obec + dotace
2. Výstavba nového dětského hřiště	B	2017 - 2018	obec + dotace
3. Údržba víceúčelového hřiště	B	průběžně	obec
4. Údržba a doplnění dětských hřišť	B	průběžně	obec + dotace



## D. PŘEHLED PLÁNOVANÝCH INVESTIČNÍCH AKTIVIT OBCE NA OBDOBÍ 2017 – 2018

V období 2017 – 2018 plánuje obec investovat nemalé finanční prostředky do rozvoje obce. Zejména se jedná prioritní projekt obce „Výstavba kanalizace v obci Kolesa a Komárov“, který zlepší technickou infrastrukturu obce a povede též k ochraně místní krajiny. Další plánované projekty povedou např. ke zlepšení občanské vybavenosti či dopravní infrastruktury.

Následující tabulky přinášejí přehled plánovaných investičních aktivit obce v letech 2017 a 2018.

<b>Název aktivity</b>	<i>Výstavba kanalizace v obci Kolesa a Komárov</i>
<b>Účel aktivity</b>	Zlepšení technické infrastruktury obce
<b>Předpokládaná výše investice</b>	27 000 000,- Kč
<b>Zajištění financování</b>	Dotace a spoluúčast obce

<b>Název aktivity</b>	<i>Dětská hřiště Kladruby nad Labem</i>
<b>Účel aktivity</b>	Oprava stávajících a výstavba nového hřiště v obci Komárov
<b>Předpokládaná výše investice</b>	617 396,- Kč
<b>Zajištění financování</b>	Dotace a spoluúčast obce

<b>Název aktivity</b>	<i>Podíl na opravě Řečanského mostu</i>
<b>Účel aktivity</b>	Oprava mostu nacházejícího se mezi obcí a Řečany nad Labem. Obec se na dané aktivitě podílí administrativní pomocí.
<b>Předpokládaná výše investice</b>	10 000 000 Kč
<b>Zajištění financování</b>	Prostředky Pardubického kraje, státu a EU

<b>Název aktivity</b>	<i>Oprava hřbitovní zdi a márnice v Kolesách</i>
<b>Účel aktivity</b>	Zlepšení a oprava občanské vybavenosti obce
<b>Předpokládaná výše investice</b>	270 000,- Kč
<b>Zajištění financování</b>	Dotace a spoluúčast obce



## ZÁVĚR

---

Zpracovaný Strategický plán rozvoje obce Kladruby nad Labem představuje komplexní a dlouhodobý strategický dokument, který hraje důležitou roli v rozvoji obce. Dokument je významným nástrojem řízení obce, jehož cílem je naplnění stanovených záměrů a cílů. Právě realizací stanovených aktivit bude dosaženo požadovaného sociálního a ekonomického rozvoje obce, dojde ke zvýšení kvality života, čímž budou zajištěny vhodné podmínky pro život všech občanů. Z obce Kladruby nad Labem se stane prosperující obec, která neustále usiluje o další harmonický rozvoj.

Vedle samotného dosažení stanovených cílů strategie je od strategického plánu také očekáváno prohlubování spolupráce obce s občany, s obcemi či jinými regionálními aktéry a měl by vést také k navazování užších kontaktů s místními ekonomickými subjekty.

Rozvojový dokument se stane součástí řízení obce i v budoucnosti. Proto dojde k pravidelným aktualizacím plánu rozvoje, aby reflektoval nové potřeby a trendy rozvoje obce.

