

Obecní úřad Kladruby nad Labem
Kladruby nad Labem 110
535 01 Přelouč

5 01 Kladruby nad Labem

Obec Kladruby nad Labem	
12. 4. 2017	
příj.	
Č. j.	Refer.
006 -	4
444/2017	
15	

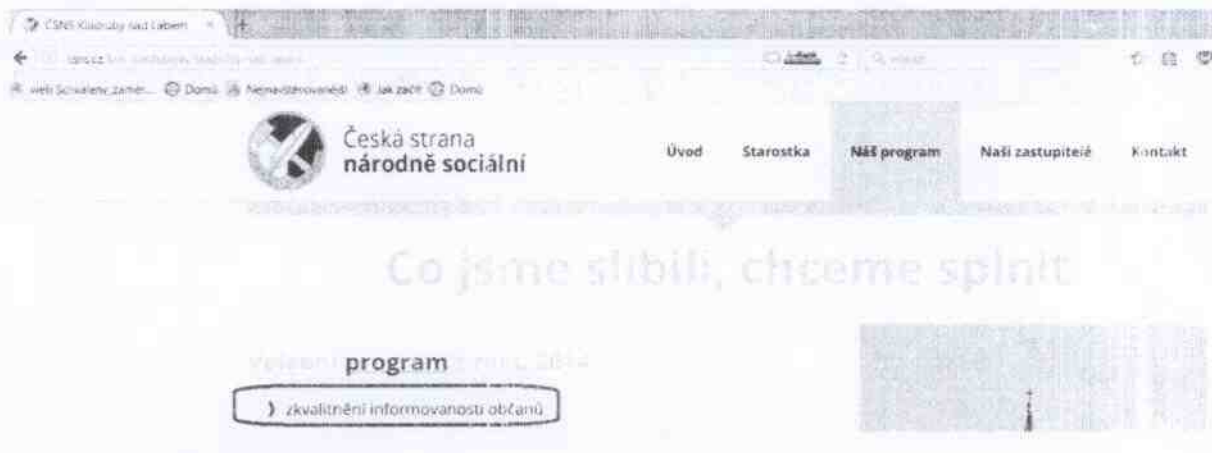
V Kolesách dne 11. července 2017

Věc

Žádost o poskytnutí informací dle Zákona č. 106/1999 Sb., o svobodném přístupu k informacím, k projektu Odkanalizování obcí Komárov a Kolesa s napojením na ČOV Kladruby nad Labem (dále jen OKKČOVK)

Vážená paní starostko,
vzhledem k tomu, že jsme doposud neobdrželi požadované **přesné** informace k projektu OKKČOVK, týkající se **finanční stránky projektu - vyčíslení nákladů obce, vyčíslení nákladů občanů, jeho dopadů, rizik a ekonomické porovnání variant ani vyčíslení investičních a provozních nákladů Vámi vybraného řešení (v Dotazu č. 6/2017 Vám občan dokonce zaslal odkaz v jaké formě mu máte zaslat požadovanou informaci)**, rozhodla jsem se napsat tento dotaz doplněný souhrnem dotazů, na které občané i přes odeslané dotazy neobdrželi doposud odpověď a další nové dotazy.

Naposledy naši občané o výše uvedené údaje žádali na veřejném Zasedání zastupitelstva obce dne 19. června 2017 a byli označeni p. Tenušákem za nepřátele kanalizace, občany šířící poplašné zprávy a zastrašující občany. Silná slova na adresu občanů, kteří chtějí znát pravdu a náklady pro ně z kanalizace plynoucí. A to i navzdory tomu, paní starostko, že ve volebním programu Vaší strany (Česká strana národně sociální) z roku 2014 je na prvním místě Zkvalitnění informovanosti občanů viz obrázek níže, což je smutné.



Informovanost občanů neznamena, paní starostko, opakovaně zveřejňovat zavádějící informace bez **ekonomických analýz a údajů**, které jsou naprosto nezbytnou součástí **každého byt' jen uvažovaného projektu** a byly i součástí žádostí o dotaci, takže je musíte mít k dispozici.

Mohu-li konstatovat sama za sebe, tak **ekonomické porovnání jednotlivých variant řešení (rozpočtové varianty vč. investičních a provozních nákladů)** jsem dodnes neobdržela, i když jsem se dotazovala na **veškeré podklady, na základě kterých bylo rozhodnuto o realizaci projektu Odkanalizování obcí**

Kolesa a Komárov s napojením na ČOV Kladruby nad Labem již dne 20. února 2017. Místo toho jste mi zaslala s datací 24. února 2017 jako součást odpovědi pouze zápisy a usnesení - v odpovědi nebyly označeny přílohy, jejich názvy a počty stran a tyto přílohy nebyly vyvěšeny na úřední desce a to přesto, že byly součástí odpovědi na můj dotaz. Žádné další finanční analýzy či rozpočtové varianty a podklady jste nepředložili a to ani na základě mých výzev před občany při setkání v Koleské hospodě dne 1. března 2017.

Jistě jste i vy sami zaznamenali velkou účast občanů Koles a Komárova, kteří se cítili neinformováni. Skutečně trváte na tom, že jste je do té doby řádně informovali? Proč by se jinak domáhali setkání a informací? Proč by Vám jinak psali své dotazy? Určitě mi dáte za pravdu, že občané měli, mají a budou mít vždy právo vědět, kolik je tento projekt bude stát nyní i v budoucnu, jaká rizika hrozí a proč nebyla zvolena jiná levnější a k životnímu prostředí a kapsám občanů šetrnější varianta - obzvláště víte-li naprosto přesně, kolik občanů v obcích je v předdůchodovém či důchodovém věku, invalidním důchodu a sociálně slabých. Alespoň u Kladrub nad Labem tyto údaje máte pro účely rozhovoru o vstupu do Unesco dokonale zmapované viz článek níže: http://pardubicky.denik.cz/zpravy_region/narodni-hrebcin-usiluje-o-zapsani-na-seznam-unesco-mistni-se-obavaji-20170703.html

Citují: Pro místní by zvýšení turistického ruchu mohlo být příležitostí, do podnikání se ale nehrnou. Lenka Gotthardová vidí příčinu ve věkovém složení obyvatelstva: „Lidé jsou hlavně v předdůchodovém nebo důchodovém věku. Zdroj: http://pardubicky.denik.cz/zpravy_region/narodni-hrebcin-usiluje-o-zapsani-na-seznam-unesco-mistni-se-obavaji-20170703.html

A u Vašeho projektu OKKČOVK jste si tyto údaje o Kolesách a Komárově zapomněla zjistit?

Co se týče posouzení možných variant řešení Odkanalizování obcí Kolesa a Komárov stačilo napsat, že technicky existují následující varianty VZOR viz níže (podotýkám, že se jedná o VZOR), jistě disponujete přesnými čísly k jednotlivým variantám (pořizovací náklady, provozní náklady, vývoj stočného. Tato data musí vycházet z Plánu financování obnovy vodovodů a kanalizací a musí být v něm již zohledněn Váš projekt OKKČOVK.

1, Tlaková kanalizace - pro každou obec se společnou ČOV

Čerpací stanice 160 000,-Kč + DPH

Tlakové potrubí cca 3 200,-Kč/m + DPH

Čistírna odpadních vod: cca. 250 EO 1 040 000,-Kč + DPH

2, ČOV + akumulční nádrž 1m³ + čerpadlo 51 000,-Kč + DPH.

Tlakové potrubí DM 40-50 mm 2 700,-Kč/m + DPH

Domovní ČOV do podzemních vod

ČOV bez příslušenství 36 000,-Kč + DPH

Zasakovací zařízení 18 000,-Kč + DPH

ČOV s akumulací 2,5 m³ a využití vyčištěných a dešťových vod a čerpadlem 66 000,-Kč + DPH

3, Varianta Odkanalizování obcí Komárova a Kolesa s připojením na ČOV v Kladrubech nad Labem:

Náklady : 21 900 000,- Kč + DPH, tedy 26 500 000,- Kč bez víceprací, které se mohou pohybovat ve výši několika milionů Kč a dalších nákladů, které ještě nebyly do projektu zakalkulovány, se projekt může navýšit až na 35 000 000,- Kč. Budete se mnou jistě souhlasit, že třetí varianta vychází z hlediska pořizovacích a provozních nákladů jako **bezkonkurenčně nejdražší řešení**.

V rámci vyčíslení nákladů centralizovaného řešení viz bod 3 můžete porovnat **gravitační a tlakovou kanalizaci** v délce **téměř 8 km** (5,5 km výtlačné řády a 2,2 km podružné) jak se o to neustále snažíte, **místo abyste předložili jasné porovnání variant (centralizovaných/decentralizovaných)** viz bod 1, 2 tak, jak to od Vás požadovali již moji předchůdci. Naposledy občan ve svém Dotazu č. 6/2017 ze dne 19. června 2017 cituji: „**Občany však zajímá především decentralizované řešení bez nutnosti zbytečně budovat cca 8 km kanalizaci do Kladrub nad Labem, což je výhodné pouze pro stavební společnost, nikoli pro občany.**“

Při setkání v Kolesské hospodě dne 1. března 2017 mnozí občané a zastupitelé již neměli sílu vznášet další dotazy, protože se již vyčerpali protesty a varováními v předchozích letech na akcích, které, jak by se mohlo zdát, byly plně v režii dodavatelských společností a **nikoli nezávislých poradců**, neboť jak si jistě vzpomenete, otázka kanalizace byla otevřena již v roce 2008 za **značné nelibosti místních občanů k vybrané variantě**. Jistě je Vám známo, že předchozí zastupitelstvo realizací projektu odložilo. Jak jsem již uvedla výše, já sama jsem vznesla na setkání v Kolesách množství dotazů, na které jsem **opět ani já ani občané neobdrželi žádnou odpověď v požadované formě**, týkaly se především **decentralizovaného řešení** například samostatné ČOV pro obě obce doplněné například o kořenovou čističku či řešení v podobě domovních čističek odpadních vod a dalších dostupných variant. Kromě vašeho konstatování, že ve 20. století je dobré mít kanalizaci a že projekt, na který jste navázali už stál „hodně peněz“ a **bez jakéhokoli náznaku vyčíslení dosavadních vynaložených nákladů budete pokračovat v započatém projektu, zděděném po předchozím zastupitelstvu a to bez jakékoli revize**. Na přímý dotaz občana, kolik jste již do tohoto projektu investovali, jste **do dnešního dne neodpověděla**.

Opět se táží, proč? Vy sama musíte velmi dobře vědět, neboť jak je z Vašeho portrétu na <http://www.gotthardova.cz/portret/> zřejmé, že na ČZÚ, na Provozně-ekonomické fakultě přednášíte již od konce 90. let mimo jiné také **Marketing a management** v chovu koní a jezdeckví. **Velmi dobře tedy umíte sama spočítat finanční náročnost investice, její návratnost, posoudit její rizika a dopad na aktéry** (v našem případě obec). **Proč nám tyto informace do dnešních dnů upíráte** a naprosto zbytečně podporujete dohady o tom, že jsou představitelé obce na výstavbě neekonomického a neefektivního projektu zainteresováni?

Výsledkem celého setkání bylo, že je v podstatě jakákoli diskuse zbytečná a vy se vznesenými dotazy nebudete opět vůbec zabývat, stejně tak jako v roce 2015 viz **Zápis ze 7. zasedání zastupitelstva obce Kladruby nad Labem dne 29. 4. 2015** i dalších letech připomínky občanů ignorujete, ostatně právě to

je důvodem proč dostáváte opakovaně dotazy neinformovaných občanů obce. I dodavatelské společnosti dne 1. 3. 2017 potvrdily, že se v podstatě zabývaly pouze Vaším zadáním v podobě tlakové kanalizace (připojení na ČOV v Kladrubech nad Labem a pracovaly tedy dle Vašich pokynů a pokynů zastupitelstva. Nikdo je zřejmě o zpracování dalších variant nepožádal.

V roce 2015, tedy po 7 letech, kdy jste se k danému tématu opět vrátili a začali jej aktivně řešit, jste měli ověřit stávající vývoj technologií v této oblasti, provést místní šetření, revidovat smlouvy, postupy dle ČSN (například kolaudované studny a jejich ochranná pásma atd.), zjistit změny **vlastníků pozemků a nemovitostí** (na Vámi zveřejněném stavebním povolení jsou v rozdělovníku nejen **původní majitelé nemovitostí z roku 2008 ale i nebožtíci**, a o tom byste měla být především vy, paní starostko, která takové skutečnosti eviduje, velmi dobře informovaná) a reagovat na priority dalšího rozvoje (minimálně doporučení MŽP týkající se faktu, že **vody bude v příštích letech enormně ubývat**, a proto je třeba vodu ponechat v území) a zjistit si i jiné dotační tituly (na ty Vás ale rovněž občané i zastupitelé upozorňovali), kdybyste snad projevila vůli se tím zabývat tak Vám i já zasílám odkazy viz níže:

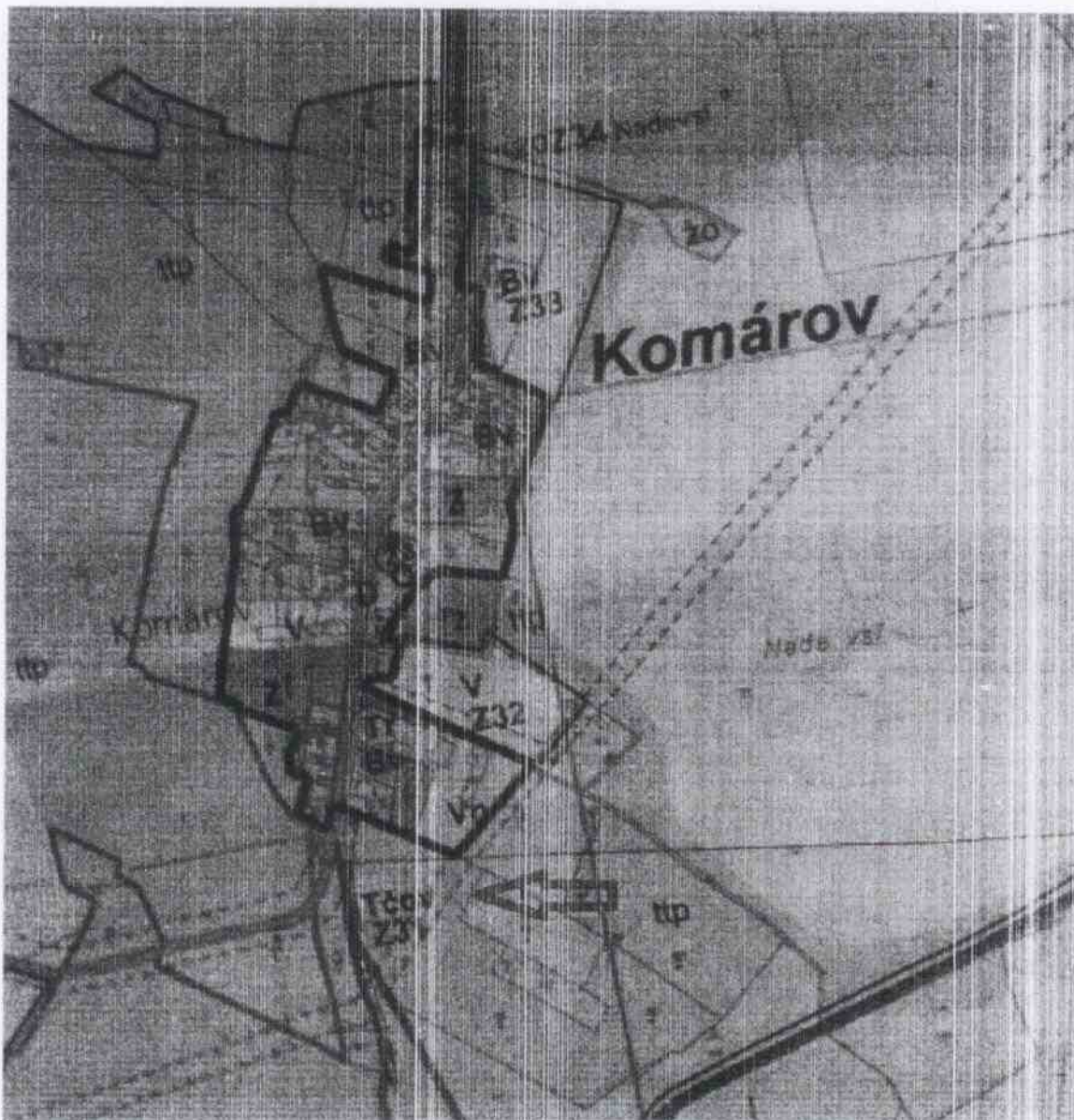
https://www.mzp.cz/cz/news/161006_domaci_COV, www.destovka.cz atd.

Odkazují Vás také dále na projekt **Intersucho** a na aktuální predikce:

<http://www.intersucho.cz/cz/predpoved/?prognosisid=1>

V dokumentu Sucho na území ČR a jeho dopady - je uvedeno mimo jiné jako jedno ze závažných avizovaných rizik viz strana 56 **omezení až zastavení čerpání vody pro závlahy**. Tomuto problému se dá do budoucna předejít například instalací **domovních čističek odpadních vod se zachytnou nádrží na vodu opatřenou čerpadlem nebo lokální ČOV doplněnou o KČOV či jiné řešení**, umožňující i v budoucnu v území ponechanou vodu využít. Například cena domovní čističky odpadních vod začíná na **cca 50 000,- Kč** a to i se vzdálenou kontrolou prostřednictvím sms zpráv, což **je cena průměrné domovní přípojky, kterou si bude muset každý občan buď vykopat (i s případným rizikem nezkolaudování) nebo zaplatit ze svého**. Na to, že od konce roku 2016 existují na domovní čističky odpadních vod dotace jste byli upozorňováni zastupiteli i občany, přesto jste od Vás nezaznamenali žádnou reakci.

V minulosti byla navrhována realizace **místní - decentralizované ČOV** pro obě obce Komárov a Kolesa - tato čistička byla zakreslena i v územním plánu viz obrázek níže. Jistě se mnou budete souhlasit, že územní plán zpracovávají zkušení architekti, takže bylo na místě se touto možností na zasedání zastupitelstva seriózně zabývat.

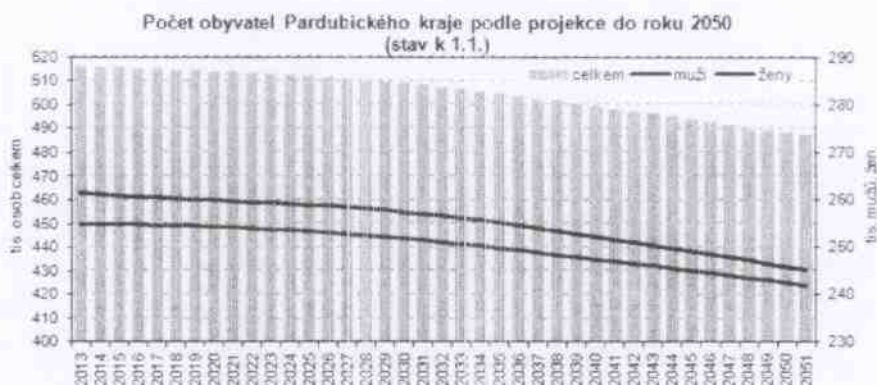


Na můj přímý dotaz při mé osobní návštěvě dne 19. února 2017, zda takto neodůvodněně nákladné řešení mimo jiné s neúměrně vysokými investicemi místních občanů budete, paní starostko, nadále prosazovat a uděláte to navzdory trendu trvalého úbytku obyvatel v našich i přilehlých obcích viz tabulka níže a faktu, že mnozí z nich jsou starší občané, důchodci, invalidé a sociálně slabí, na což jste ani v nejmenším nereagovala. Nereagovala jste ani na to, když jsem Vás osobně opět i já upozornila na možnostmi realizace projektu v podobě lokální ČOV pro Komárov a Kclesa, DČOV a dalších řešení.

Předpokládaný vývoj počtu obyvatel Pardubického kraje do roku 2050

Z demografické projekce, kterou statistický úřad zveřejnil na počátku roku 2014, vyplývá, že počet obyvatel Pardubického kraje bude, stejně jako ve většině ostatních krajů, v budoucnu postupně klesat. Na populačním úbytku se budou podílet zejména nižší počty narozených dětí ve srovnání s počtem zemřelých. Tento populační úbytek by mohl být částečně zmírňován kladným saldem stěhování, které bylo v rámci projekce uvažováno. Prognózování migrace je však velmi složitý problém, jelikož její budoucí vývoj se dá obtížně odhadovat. Je ovlivněna celou řadou faktorů, zejména pak ekonomickou situací a s ní spojeným rozvojem území.

Podle výsledků projekce lze očekávat, že v horizontu deseti let klesne počet obyvatel kraje o více než 3 tisíce osob a za dvacet let by mohlo v kraji žít až o 10 tisíc osob méně než dnes. Díky vyšší porodnosti v prvním desetiletí tohoto století sice dojde po roce 2030 k mírnému zvýšení počtu narozených, nejpozději po roce 2042 by měly počty živě narozených dětí opět klesat. V roce 2050 se tak očekává, že v Pardubickém kraji bude žít 487 tisíc obyvatel, tj. o 30 tisíc méně, než v současné době. Kraj by tak měl i nadále zůstat čtvrtým nejméně zalidněným regionem České republiky.



Zdroj: Český statistický úřad

https://www.czso.cz/csu/xs/dlouhodoby_vyvoj_poctu_obyvatel_pardubickeho_kraje

Za zmínku stojí také závazný indikátor projektu Vámi zvoleného dotačního titulu (Registrační číslo projektu CZ.05.1.30/0.0/15_021/0001187 - projekt mimochodem získal na základě věcného hodnocení pouze 33 bodů) a to již bylo zřejmě přihlédnuto k nákladům na 1 EO vypočteného z vámi zadaného údaje 214 EO, (v jiných dokumentech lze nalézt dokonce i 215 EO), které jste vy formou čestného prohlášení osobně potvrdila, což bylo potvrzeno i Ministerstvem životního prostředí. Upozorňuji Vás, že v průběhu realizace se dá očekávat, že poměrně velká část obyvatel nebude schopna investovat tak vysoké finanční částky, (které se jim stále zdráháte přesně vyčísřit) do připojení na inženýrské sítě - kanalizace 5 000,- Kč viz dokument Přehled poplatků Obecního úřadu Kladruby nad Labem pro rok 2016:

http://www.kladrubynadlabem.cz/e_download.php?file=data/uredni_deska/obsah_56_1.pdf&original=Poplatky+2016.pdf

a dále průměrná cena za připojku cca 50 000,- Kč - stále čekáme na Vaše přesné vyčíslení průměrné ceny), revize elektro: 1500,- Kč a další náklady uvedené v dotazu občana č. 4/2017. Není dost dobře možné trvat na závaznosti Smlouvy o budoucí smlouvě o zřízení věcného břemene, neboť během téměř 9 let došlo u mnohých občanů k četným změnám a to nejen ve finanční situaci a stavba včetně kolaudace měla být tehdy realizována max. do 2 let). Navíc není možné, abyste dosáhli plánovaného počtu připojených 214 EO, který nekoresponduje s reálnými čísly a daty z posledního sčítání občanů viz tabulky níže.

Počet obyvatel v Kolesách dle místa obvyklého pobytu, který je již zohledněn v posledním Sčítání lidí domů a bytů z roku 2011 je 103, počet

obyvatel v Komárově dle místa obvyklého pobytu je 62 osob. Celkem v obou obcích má obvyklý pobyt: 165 osob, tedy 165 EO. Uznáte, že se jedná v podstatě o takový malý hotel, kterému by postačila lokální ČOV, případně domovní čističky odpadních vod, ale tyto varianty jste neřešili a nedivte se prosím občanům, že se ptají proč. Na tyto možnosti Vás upozorňovali i Vaši zastupitelé a občané osobně přítomní na zasedání zastupitelstva již v roce 2015 viz Zápis ze 7. zasedání zastupitelstva obce Kladruby nad Labem dne 29. 4. 2015, což potvrzuje, že nemluvíte pravdu, když tvrdíte, že se o tuto problematiku občané Kolesa a Komárova začali zajímat až nyní těsně před realizací!

Pohledem do PRVKŮ zjistíme, že ani údaje zde uvedené také nekorespondují s počtem obyvatel uvedeným v žádosti o dotaci a daty dle posledního sčítání lidí domů a bytů z roku 2011. Data uvedená v PRVKŮ jsou plně v kompetenci obce. Tedy vy jste jejími autory.

PRVKŮ - Plán rozvoje vodovodů a kanalizací Pardubického kraje - Kolesa
Zdroj: Pardubický kraj - Kolesa: trvale žije 109 obyvatel, v roce 2015 se očekává 140 obyvatel.

<http://prvk.pardubickykraj.cz/karty-obci/68071-kolesa?type=stav>

Plán rozvoje vodovodů a kanalizací Pardubického kraje
Kolesa (karta obce: 06807_03)

A. NÁZEV OBCE

Název části obce (ZSJ)		Kolesa
Kód části obce PRVK	3606.5311.040.03	
Název obce	Kladruby nad Labem	
Kód obce (IČOB)	06541 (575178)	
Číslo ORP3 (ČSÚ)	1091 (5311)	
Název ORP3	Přelouč	
Kód OPOU2 ČSÚ	53112	
Název OPOU2	Přelouč	

A.1 Značení dotčených částí obce (ZSJ)

	Kód části obce PRVK	Název části obce	Kód části obce PRVK	IČOB obce UIR
	3606.5311.040.03	Kolesa	06807	575178

B. CHARAKTERISTIKA OBCE

B.1 ZÁKLADNÍ INFORMACE O OBCI (části obce - ZSJ)

Obec se nachází v západní části okresu Pardubice, severovýchodně od města Týnec n. Labem cca 11 km. Zástavba je v nadmořské výšce 213 – 219 m n. m. Zástavba je soustředěná podél silniční sítě III. 32717; III. 32713. V obci trvale žije 109 obyvatel ve 30 trvale obydlených domech. 14 domů je využíváno k občasně rekreaci.

Na jižním okraji obce je malý rybníček na nevýrazném potoku s funkcí požární nádrže pro obec. Vystavba starší má ráz zemědělských usedlostí a nová zástavba je tvořena moderními rodinnými domky ve volných zahradách.

Vybavenost obce: hospoda, penzion s 40 lůžky, obchod s potravinami a dostihové závodiště. Pracovních příležitostí je v obci cca 20 (penzion, chov koní, zemědělský provoz). Ostatní obyvatelé za práci dojíždějí do Račan, Přelouče a Chlumce.

Obec má charakter drobné obce v hezkém prostředí. Penzion je využíván jako školící a rekreační středisko. V roce 2015 se očekává 140 trvale bydlících osob. V dalekém vyhledu až 150 trvale bydlících osob.

PRVKŮ - Plán rozvoje vodovodů a kanalizací Pardubického kraje - Kolesa
 Zdroj: Pardubický kraj - Komárov: trvale žije 75 obyvatel, v roce 2015 se očekává 72 trvale žijících obyvatel.

<http://prvk.pardubickykraj.cz/karty-obci/68705-komarov?type=stav>

Plán rozvoje vodovodů a kanalizací Pardubického kraje
 Komárov (karta obce 06870_04)

A. NÁZEV OBCE

Název části obce (ZSJ)	Komárov
Kód části obce PRVK:	3606.5311.040.04
Název obce:	Kladruby nad Labem
Kód obce (IČOB):	06541 (575178)
Číslo ORP3 (ČSÚ):	1091 (5311)
Název ORP3:	Přelouč
Kód OPOU2 ČSÚ:	53112
Název OPOU2:	Přelouč

A.1 Značení dotčených částí obce (ZSJ)

i	Kód části obce PRVK:	Název části obce:	Kód části obce PRVK:	IČOB obce ÚIR:
	3606.5311.040.04	Komárov	06870	575178

B. CHARAKTERISTIKA OBCE

B.1 ZÁKLADNÍ INFORMACE O OBCI (části obce - ZSJ)

Obec leží v západní části okresu Pardubice, mezi obcemi Kolesa a Strašov. Zástavba je v nadmořských výškách 214 – 218 m n. m. Zástavba je podél silnice Kolesa - Ljezd v délce cca 700 m po obou stranách. V obci trvale žije 75 obyvatel v 15 obydlených domech. 11 objektů slouží k občasně rekreaci cca 30 osob. Zástavba starší má charakter zemědělských staveb. Nová zástavba jsou moderní domky v zahradách.

Na jižním a západním okraji obce protéká potok, který je přítokem Strašovského potoka. Nad obcí je malý rybník s funkcí požární nádrže.

Obec nemá žádnou vybavenost. Obyvatelstvo za prací vyjíždí do Rohovládové Bělé, Přelouče a Račan.

Do r. 2015 se očekává 72 trvale bydlících, v dalekém výhledu až 90 trvale bydlících obyvatel.

Část obce

Identifikace územní a evidenční jednotky

Název	Kód	Platnost ukončena k:
Kolesa	68071	

Údaje o územní a evidenční jednotce

Údaj (kód/atribut)	Měrná jednotka	Hodnota	Kód	Text
Souřadnice výřezu (60018/BBXK_COBE)	m	1054406.86; 671238.4	1054262.81; 667946.35	
Dominantní PSČ (60001/DOMINPSC_COBE)		53901		
Místní část 2. (510/MLUV_PAD_2)			Kálem	
Místní část 3. (511/MLUV_PAD_3)			Kolesům	
Místní část 4. (512/MLUV_PAD_4)			Kolesa	
Místní část 5. (513/MLUV_PAD_5)				
Místní část 6. (514/MLUV_PAD_6)			Kásecká	
Místní část 7. (515/MLUV_PAD_7)			Kolesy	
Mapový list ZM10 (60002/MLZM10_COBE)			13-23-18	
Počet adres celkem (60009/POCADR_COBE)		50		
Počet budov bytových (60005/POCBUDBYT_COBE)		44		
Počet budov s číslý celkem (60004/POCBUD_COBE)		50		
Počet bytů obytných (60007/POCBYTOB_COBE)		41		
Počet bytů celkem (60006/POCBYTCOBE)		58		
Počet evidovaných obyvatel (60011/POCOBYEV_COBE)		117		
Počet obyvatel dle SLD8 2011 - obyvatel (60016/POCOBYOSL11_COBE)		103		
Počet obyvatel dle SLD8 - trvalý (60010/POCOBYSL_COBE)		109		
Počet objektů individuální rekreace (60008/POCDIR_COBE)		2		

Zdroj: ČSÚ

<http://apl.czso.cz/irso4/cisdet.jsp?b=1&kodcis=53&kod=680710&ciselid=330385&hledej=Kolesa>

Identifikace územní a evidenční jednotky

Název	Kód	Platnost ukončena k:
Komárelov	68705	

Údaje o územní a evidenční jednotce

Údaj (kód/atribut)	Měrná jednotka	Hodnota	Kód	Text
Souřadnice výřezu (60018/BBXK_COBE)	m	1056225.99; 669609.75	1052025.69; 664323.25	
Dominantní PSČ (60001/DOMINPSC_COBE)		5301		
Místní část 2. (510/MLUV_PAD_2)			Komárova	
Místní část 3. (511/MLUV_PAD_3)			Komárnu	
Místní část 4. (512/MLUV_PAD_4)			Komárov	
Místní část 5. (513/MLUV_PAD_5)				
Místní část 6. (514/MLUV_PAD_6)			Komárovi	
Místní část 7. (515/MLUV_PAD_7)			Komárovem	
Mapový list ZM10 (60002/MLZM10_COBE)			13-23-18	
Počet adres celkem (60009/POCADR_COBE)		34		
Počet budov bytových (60005/POCBUDBYT_COBE)		30		
Počet budov s číslý celkem (60004/POCBUD_COBE)		34		
Počet bytů obytných (60007/POCBYTOB_COBE)		21		
Počet bytů celkem (60006/POCBYTCOBE)		33		
Počet evidovaných obyvatel (60011/POCOBYEV_COBE)		69		
Počet obyvatel dle SLD8 2011 - obyvatel (60016/POCOBYOSL11_COBE)		62		
Počet obyvatel dle SLD8 - trvalý (60010/POCOBYSL_COBE)		70		

Zdroj: ČSÚ,

<http://apl.czso.cz/irso4/cisdet.jsp?b=1&kodcis=42&kod=68705&ciselid=312574&hledej=Komárelov>

